


# Villanueva de Huerva



**CENTRO DE  
INTERPRETACIÓN**



**CAMINOS DE  
PEREGRINOS A  
SANTIAGO POR  
LA COMARCA  
CAMPO DE  
CARIÑENA**

# Introducción

Aunque podemos leer infinidad de libros sobre el **Camino de Santiago**, muy pocos se documentan en **fuentes primarias**, esas que precisamente nos dan datos fiables para reconstruir los **itinerarios** que los **peregrinos** seguían para llegar a **Santiago** desde diversos lugares de partida de la Península Ibérica.

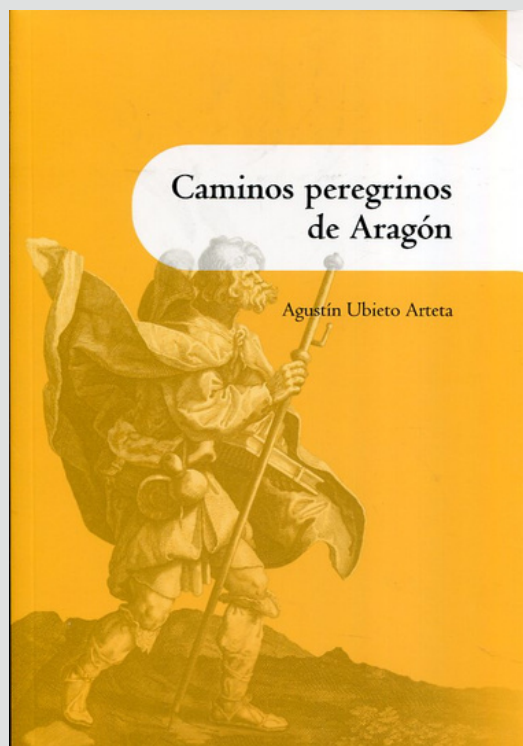
Tomando como referencia el profundo estudio realizado por don **Agustín Ubieto Arteta** en 2017, y publicado con el título “Caminos Peregrinos de Aragón” por la Institución Fernando El Católico, podemos **reconstruir** el paso de estos **peregrinos** por la **Comarca Campo de Cariñena**.

Entre el **siglo XV y XVIII Zaragoza** fue el tercer lugar de peregrinación más visitado, después de Santiago y Roma. Esta devoción mariana de pasar por Zaragoza en su trayecto a **Santiago** suponía para los peregrinos realizar más **etapas**, buscando los **lugares** con más elementos relacionados con su devoción al Santo. Así pues, las localidades que albergaban iglesias, ermitas, retablos dedicados a **Santiago**, **San Cristóbal**, **San Martín** o la **Virgen del Pilar** y además acogían **hospitales**, **ventas** y **posadas** eran los más populares entre los **peregrinos**.

El **importante enclave romero** de **Villanueva de Huerva**, como lo define don Agustín Ubieto, pertenecía a la **Orden de Santiago** y era un **paso** alternativo a los caminos tradicionales que llegaban desde **tierras valencianas** hasta **Zaragoza**. La **abundancia** de elementos relacionados con el **Camino de Santiago** en **Villanueva** es abundante: en la **Iglesia de Nuestra Señora de los Ángeles** encontramos la figura de **Santiago** en el altar mayor y otra de la **Virgen del Pilar**, un retablo con las imágenes de **Santiago** y **San Cristóbal**. La **ermita de San Martín**, con un espléndido retablo dedicado a su vida y que también acoge una talla del apóstol **Santiago**. Además, en Villanueva se ubicaba un **hospital** (siglo XV-XVIII) y diversas **ventas** y **posadas**.

A pesar de ser uno de los menos conocidos, por intereses varios (como escribe el profesor Ubieto), es indudable la **importante vía de comunicación** entre **Valencia** y **Zaragoza** que supone el **Camino de Jaime I**, que atravesaba tierras que cuando el monarca recorrió en el siglo XIII ya eran paso de **peregrinos a Santiago**. El recorrido completo del **Camino de Jaime I** tiene unas **poblaciones principales de paso** que son: Sarrión, Teruel, Calamocha, Daroca (o Villadoz), **Cariñena (o Villanueva de Huerva)**, Santa Fe y Zaragoza. Dos **recorridos** del **Camino de Jaime I** pasaban por tierras de la **Comarca Campo de Cariñena**: el primero llegaba desde Daroca por **Encinacorba**, pasando por **Cariñena** y **Aguarón**, **Longares** hasta **Muel**. El segundo se desviaba por Villadoz en busca del cauce del río **Huerva**, pasando por **Aladrén**, **Aguilón**, **Tosos**, **Villanueva de Huerva** y **Mezalocha** hasta **Muel**. En todos estos municipios encontramos elementos **atrayentes** y de **cobijo** para los **peregrinos a Santiago** procedentes de **Valencia** que pasaban en su trayecto por **Zaragoza**.





# Camino de Jaime I

por Agustín Ubieto Arteta

El Camino de Jaime I es, sin duda alguna, una vía notable de comunicación y de comercio de unos trescientos cincuenta kilómetros entre Valencia y Zaragoza, pero también una ruta peregrina muy importante y transitada en principio por romeros con destino a Santiago, si bien pronto fue utilizada por romeros con destinos múltiples. En su inicio, una vez reconquistado todo lo que sería el Reino de Valencia, la entrada a Aragón se hacía siguiendo el difícil curso del río Turia, por el Rincón de Ademuz, pasando por Libros y Villel, hasta que el propio monarca Jaime I ordenó que el camino real entrara en tierras aragonesas por Barracas y San Agustín: de ahí el nombre que se le ha otorgado. El Camino de Jaime I así fijado estuvo en plena actividad peregrina desde mediados del siglo XIII hasta el siglo XVIII, con los naturales altibajos originados por causas coyunturales diversas como pestes (las de los siglos XIV y XVII le afectaron mucho) y guerras (sobre todo las luchas entre Castilla y Aragón).

Por intereses varios, pero sobre todo por desconocimiento, hay quienes niegan la existencia de este camino para dirigirse de Valencia a Santiago argumentando que implica un enorme rodeo respecto al viaje por Madrid, Toro y Astorga. Nada más alejado de la realidad: la distancia es más corta entrando por San Agustín, yendo luego de Santa Eulalia del Campo a Molina de Aragón para encaminarse por San Esteban de Gormaz a Palencia y Astorga, unos treinta y cinco kilómetros menos, lo que supone entre una y dos etapas a pie. No obstante, por trece kilómetros más que yendo por Madrid -no llega a una etapa- se podía ir por Daroca-Calatayud-Soria (el Camino de San Millán que veremos) lo que conducía a Burgos, en pleno Camino Francés, y se podían aprovechar poblaciones como Carrión de los Condes, Sahagún y León antes de desembocar en Astorga, localidades perfectamente pertrechadas para la acogida del romero. Además niegan una evidencia incuestionable, la existencia de decenas de peregrinos valencianos conocidos -con nombre y apellido- que lo toman y que incluso llegan a Zaragoza antes de encaminarse a Santiago. Y, por último, también son muchos los peregrinos que saliendo de Valencia por este camino van a Roma, Jerusalén e incluso a Asís. Este Camino, desde el punto de vista de la asistencia y hospitalidad a pobres, enfermos y peregrinos, ha sido

# Camino de Jaime I

por Agustín Ubieto Arteta

objeto de una importante tesis doctoral defendida en Valencia por Francisco Faus en 2011.

El Camino de Jaime I completo va desde Valencia a Zaragoza siendo hitos señalados Sarrión, Teruel, Calamocha, Daroca (o Villadoz), Cariñena (o Villanueva de Huerva), Santa Fe y Zaragoza. Los ríos Jiloca y Huerva conducen en general el camino excepto en dos zonas alternativas concretas: en una de ellas se sorteaba Daroca para tomar cuanto antes el cauce del río Huerva por Villadoz; en la otra, se sorteaban las hoces del Huerva encaminándose hacia el también complicado camino de Encinacorba para descender a la llanura por Cariñena. Ambas variantes fueron alternativas constantes, aunque acabó prevaleciendo el paso por Daroca y Cariñena.

La ficha de datos analíticos nos permite ver que estamos ante una vía muy completa desde el punto de vista comercial, por supuesto, pero también desde el punto de vista romero. Desde este último, las huellas dejadas por los peregrinos son abundantísimas, con destinos piadosos variados. Aparte de Zaragoza como meta de peregrinación, el hecho de que en Daroca naciera el Camino de San Millán, que acortaba enormemente las distancias para ir a Santiago desde Valencia lo convirtió en camino jacobeo por excelencia. Tenemos tanto romeros vivos peregrinando como los que solicitan salvoconductos para hacerlo; hallamos veneras naturales y artificiales; gentes que adoptan el apellido Pelegrín; peregrinos representados en pinturas tan bellas como las del artesonado de la catedral turolense, dance con danzante peregrino...

Los elementos de propaganda son abundantísimos y, además, equilibrados tanto en cuanto a la advocación (Santiago, san Martín y san Cristóbal) como a los siglos de construcción, destacando los muchos retablos de los siglos XVI al XVIII, lo que habla de la permanencia secular del Camino. Llama mucho la atención la gran cantidad de cerros-guía denominados San Cristóbal, sobre todo a lo largo del río Jiloca, aunque no solo: Cella, Santa Eulalia del Campo, Alba, Caminreal, Daroca, Mainar, Paniza.

El Camino de Jaime I apenas suma un monasterio importante en su recorrido, el cisterciense de Santa Fe, en tierras aledañas de Zaragoza, ni más limosnas que las de Teruel, aunque la colegiata de Daroca la pudo tener, pero, por el contrario, es rico en casas y encomiendas de las órdenes militares, con las del Hospital a la cabeza, a las que se unieron las del disuelto Temple, aunque también hay testimonio de la orden de Santiago (el importante enclave romero de Villanueva de Huerva) e incluso del Santo Sepulcro (Encinacorba), casa que tanto hizo por hacer pasar el camino por esta población, a pesar de lo dificultoso del terreno.

También llaman la atención las muchas cofradías medievales que, sin duda, aportaron su grano de arena a la calidad de esta ruta. En el terreno tan importante de los hospitales, a pesar de la carencia de datos fiables, no menos de diez son de larga permanencia: San Agustín, Sarrión, los varios de Teruel, el sorprendente caso de Lechago, el magnífico de Daroca, Retascón, Paniza,



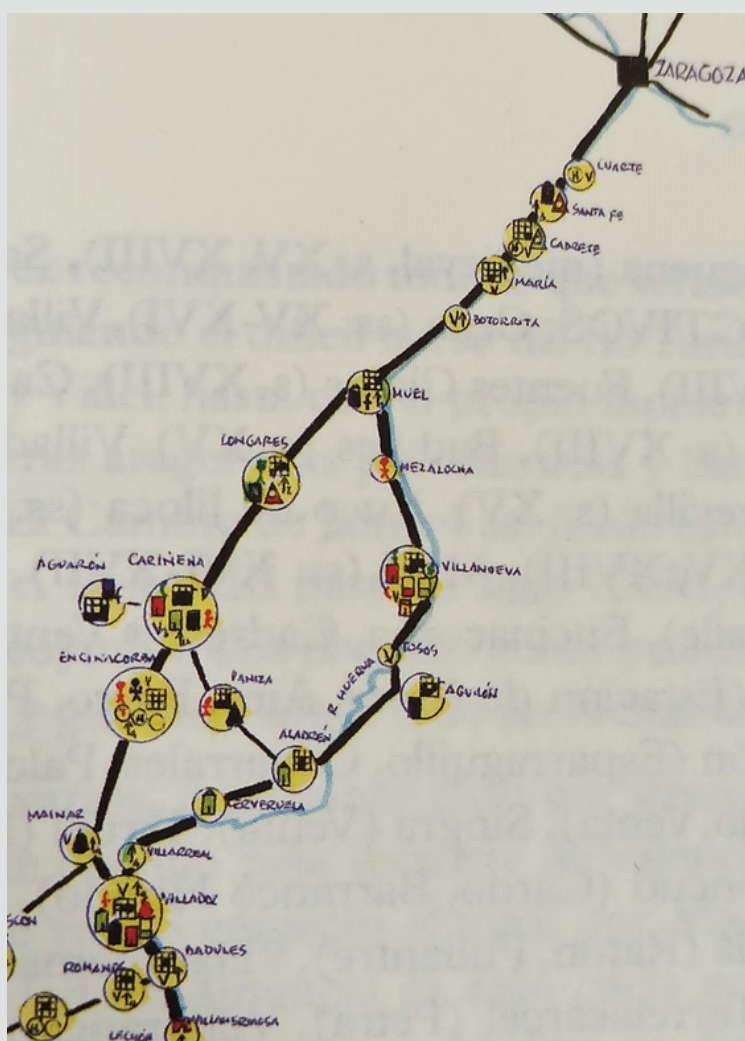
# Camino de Jaime I

por Agustín Ubieto Arteta

Aguilón, Villanueva de Huerva (población tan volcada con el Camino), Cariñena e incluso el colindante Aguarón, por donde acabará pasando un camino secundario, y Longares; en el último tramo, cerca de Zaragoza, estas instituciones son mediocres. Pero existen otros muchos centros hospitalarios de origen medieval que, a poco que aparezcan más datos, se podrían sumar a tan importante nómina. Por último, por tratarse de una ruta de comunicación, la eclosión de las ventas a partir del siglo XVI llenó el Camino de Jaime I con más de setenta, hecho masivo que benefició sin duda al movimiento peregrino.

Para finalizar, entre los alicientes espirituales que la ruta ofreció a los romeros son abundantísimas las indulgencias, sobre todo en los siglos XIV y XV, destacando los casos de Teruel y, sobre todo, de Daroca, con no menos de catorce bulas extendidas. En el capítulo de los objetos de especial atractivo para los peregrinos, destacan sobre todos los demás los Corporales de Daroca, los que más notoriedad alcanzaron entre los cerca de veinte que llegaron a repartirse por todo Aragón, como ocurre en la actualidad. Pero no debemos desdeñar el relicario de los Santos Mártires de Teruel ni la abundancia relativa de los Santos Cristos milagrosos.

Sin duda alguna, el Camino de Jaime I o de Valencia, el cuarto en número de los que unieron Levante con Aragón, fue el más importante de todos ellos y uno de los más señalados de todos los que atravesaron nuestra tierra.



Texto y dibujo transcrito del libro **"Camino peregrinos de Aragón"** de **Agustín Ubieto Arteta**, publicado por la **Institución Fernando el Católico** en 2017.

El libro completo está a disposición del peregrino en la página web de la Institución Fernando el Católico.

Puedes acceder a su lectura y descarga a través de este código QR



# Índice de recorridos

## Peregrinos a pie

### **Etapas 1**

**Villanueva de Huerva - Aladrén 33,05 km.**

(Villanueva de Huerva/Aguilón/Tosos/Aladrén)

### **Etapas 2**

**Aladrén - Cariñena 26 km. (o 35,9 km.)**

(Aladrén/Paniza/Encinacorba /Aguarón/Cariñena)

### **Etapas 3 (Domingo)**

**Cariñena - Villanueva de Huerva 23,7 km.**

(Cariñena/Longares/Villanueva de Huerva)

## Peregrinos en BTT

### **Etapas 1A**

**Villanueva de Huerva - Cariñena 34,6 km.**

(Villanueva de Huerva//Tosos/Aguilón/Aladrén)

### **Etapas 2**

**Aladrén - Cariñena 35,9 km.**

(Aladrén/Paniza/Encinacorba /Aguarón/Cariñena)

### **Etapas 3 (Domingo)**

**Cariñena - Villanueva de Huerva 23,7 km.**

(Cariñena/Longares/Villanueva de Huerva)



# Hoja de ruta - Etapa 1

## Peregrinos a pie

### Etapa 1

#### HORARIO POSIBLE

#### Villanueva de Huerva - Aladrén 33,05 km.

(Villanueva de Huerva/Aguilón/Tosos/Aladrén)

8:30h. Km.0 Villanueva de Huerva (Salida)

10:30h Km.10 Aguilón

10:30h a 11:30h Visita Aguilón

11:30h Aguilón (Salida)

13:00h Km.16,8 Tosos

13:00h a 13:30h Visita Tosos

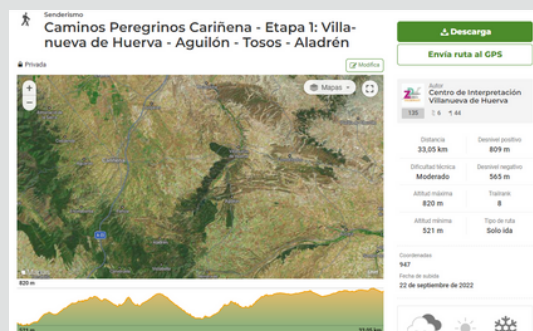
13:30h Tosos (Salida)

17:30h km.33,05 Aladrén

Visita y pernocta



SIGUE LA RUTA  
wikiloc



### RECORRIDO

Iniciamos el recorrido desde **Villanueva de Huerva** y dividimos la etapa en dos partes: la primera para completar de mañana, pasando por los pueblos de **Aguilón** y **Tosos**, dejando la distancia entre pueblos más larga para la tarde y que nos llevará hasta **Aladrén**, destino final de la etapa. Es importante en épocas del año con atardeceres tempranos cumplir los horarios aproximados previstos en el recorrido.

### LUGARES PEREGRINOS A VISITAR

**Aguilón:** Ermita de San Cristóbal e Iglesia de Nuestra Señora del Rosario.

**Tosos:** Iglesia de Santa María La Mayor.

**Aladrén:** Iglesia de Santiago Apóstol.

# Hoja de ruta - Etapa 1A

## Peregrinos en BTT



SIGUE LA RUTA

wikiloc

RECORRIDO

Recorrido alternativo de la 1ª etapa para BTT. Iniciamos la etapa desde **Villanueva de Huerva**. Pasaremos por los pueblos de **Tosos** y **Aguilón** hasta llegar a **Aladrén**.

### LUGARES PEREGRINOS A VISITAR

**Tosos:** Iglesia de Santa María La Mayor.

**Aguilón:** Ermita de San Cristóbal e Iglesia de Nuestra Señora del Rosario.

**Aladrén:** Iglesia de Santiago Apóstol.





La localidad de Aguilón se encuentra a cincuenta y cinco kilómetros de Zaragoza, en un barranco que se ensancha a partir de cuatro cerros y se angosta de nuevo, encañonado entre roquedales. Te admirará la sobresaliente torre campanario mudéjar, que compite en altura con el cerro coronado por la ermita de Santa Cristina. Su estructura es de alminar musulmán, con dos torres envolviéndose una a otra, y una terminación cristiana compuesta por el cuerpo de campanas. Esta torre data de finales del siglo XV y se encuentra adosada a la Iglesia de Nuestra Señora del Rosario, construida en varias fases comprendidas entre los siglos XIV y XVII.

En la parte alta puedes visitar la fuente del Pino y la del Tiburcio. Allí encontrarás también el camino que lleva al Embalse de las Torcas, a cuatro kilómetros de la localidad. En el cerro conocido como Peña Foradada o Peña Emborrachada de Aguilón, de 750 metros de altitud y 50 metros de elevación aproximada, podrás ver un yacimiento de la Edad del Bronce cuya datación aproximada se estima sobre 1500 años antes de Cristo. La altura máxima de Aguilón es el Pico del Desgarradero, a 852 metros, seguido del Pico del Artigazo, a 829 metros. También te gustará ver los restos de un Molino de viento, dos ermitas dedicadas a sus patronos locales y el granero del cura, edificio donde se recogían los tributos que se pagaban a la iglesia. El pueblo ofrece también grandes atractivos a los amantes de la caza, la pesca y el senderismo.

(Texto: ficha web Turismo de Aragón)

## TELÉFONOS DE INTERÉS

### BAR CENTRO SOCIAL EL BARRANCO

c/Mayor, 1

### LA TIENDA DE AGUILÓN

976 147 318



El caserío está ubicado en la margen izquierda del río Huerva. Sobre él se alzan monumentales y curiosas peñas, caprichos de la naturaleza fruto de miles de años de erosión. La más emblemática es la Peña Chiquita.

En uno de los extremos del casco urbano encontrarás la iglesia de Santa María la Mayor. Desde la torre podrás admirar la silueta de todo el caserío.

Los estrechos del río Huerva a su paso por Tosos son un lugar privilegiado para disfrutar de la naturaleza y para realizar deporte de aventura y barranquismo.

El embalse de las Torcas te espera con sorpresas y grandes atractivos, no solo naturales, sino, además históricos y culturales.

De camino al pantano, te sorprenderá la torre medieval del castillo de la Casaza, ubicada sobre un fantástico emplazamiento con panorámica a los últimos estrechos del río. Cerca de la cola del embalse se encuentran los restos de la antigua población de Alcañiz de la Huerva, donde se alzan las ruinas del castillo del Alcañicejo, reconquistado por Alfonso I el Batallador en 1124. A los pies de esta fortaleza hallarás los restos del insólito y sugerente monasterio del Santo edificado durante el siglo XIII.

(Texto: ficha web Turismo de Aragón)

Más info: <https://www.tosos.org>

## TELÉFONOS DE INTERÉS

### CASA RURAL ANSON

699 840 306 – 619 154 905

[www.casaanson.com](http://www.casaanson.com)

### CASA RURAL CIERZO Y SABINA

656 341 071 – 976 147 024

[www.posadacierzoySabina.com](http://www.posadacierzoySabina.com)

# TOSOS





Asentado en un cerro coronado por la ermita de la Virgen de las Nieves y las sierras de Herrera y del Peco al fondo, Aladrén se encuentra a sesenta kilómetros de Zaragoza. Sus casas, unas encaladas y otras de piedra, se escalonan en torno al cerro y crean un precioso marco. Pero además de sus encantos naturales y urbanos, Aladrén te ofrece otros alicientes: el interior de la Iglesia de Santiago Apostol, un horno de pan del siglo XVIII reconstruido recientemente, y unas preciosas vistas desde las ermitas la Virgen de las Nieves y de San Clemente verás hermosos paisajes.

Al noroeste y al sureste de la localidad se hallan sendas cimas que superan los mil metros, y a partir de ellas se suceden alturas y valles de distinta configuración: pinar, carrasca, sabina, rebollo, romero, espliego y tomillo. Al norte, una amplia meseta llana. Las tierras de labor ocupan todos los valles.

Los afluentes que confluyen en el río Huerva y los estrechos del Barranco de Valhondo, último tramo del río Aladrén, son idóneos para la práctica del barranquismo.

(Texto: ficha web Turismo de Aragón)

Más info: <https://www.aladrenturismo.es>

# ALADRÉN

## TELÉFONOS DE INTERÉS

### CASA RURAL ANA MARI

636 38 23 94

[casaruralanamari@hotmail.com](mailto:casaruralanamari@hotmail.com)

### BAR EL TREMOLAR

689 04 30 36

# Hoja de ruta - Etapa 2

## Peregrinos a pie y BTT

### Etapa 2

#### HORARIO POSIBLE

#### Aladrén - Cariñena 26 km.

(Aladrén/Paniza/Encinacorba /Aguarón/Cariñena)

8:30h Km.0 Aladrén

10:30h Km.8,3 Paniza

Visita Paniza de 10:30h a 11:00h

11:00h Paniza (Salida)

12:30h Km.15 Encinacorba

12:30h a 13:00h Visita Encinacorba

13:00h Encinacorba (Salida)

14:30h Km.22 Aguarón

14:30h a 15:00h Visita Aguarón

15:00 Aguarón (Salida)

(Posibilidad de 2 horas más con la excursión a la ermita San Cristobal)

16:00h Km.26 Cariñena

18:30h Visita Iglesia de La Asunción de Nuestra Señora

Visita y pernocta



SIGUE LA RUTA  
**wikiloc**

### RECORRIDO

Comenzaremos el recorrido en **Aladrén** y llegaremos a **Aguarón**, pasando por **Paniza** y **Encinacorba**. En **Aguarón** tenemos la opción de hacer un recorrido de casi 10 km. (ida y vuelta) para llegar hasta la ermita de San Cristobal o podemos, después de visitar el pueblo, continuar hasta el destino final de la etapa: **Cariñena**.

### LUGARES PEREGRINOS A VISITAR

**Paniza:** Iglesia de Nuestra Señora de los Ángeles.

**Encinacorba:** Iglesia de Santa María (del Mar).

**Aguarón:** Iglesia de San Miguel Arcángel y ermita de San Cristóbal (opcional).

**Cariñena:** Iglesia de Nuestra Señora de la Asunción.

### CONTACTOS

**Oficina de Turismo Campo de Cariñena**

976 620 897





Paniza, rodeada de viñedos, se halla sobre una colina por cuya falda discurre un pequeño arroyuelo. Las verdes orillas son la nota de color sobre el agreste fondo del paisaje.

Paisaje y patrimonio se aúnan para convertir tu visita a Paniza en un viaje memorable para tus cinco sentidos. El conjunto de edificios renacentistas que forman el entorno de la plaza principal; la **Casa Valero Bernabé**, hoy sede del ayuntamiento; la puerta de entrada, el **arco de Montserrat** y la **iglesia de Nuestra Señora de los Ángeles**, con su torre campanario del siglo XVI, construida en ladrillo y con decoración mudéjar, son algunos de los edificios que no puedes dejar de visitar.

Cerca del casco urbano encontrarás la **fuente del Hontanar**, zona de ocio y recreo rodeada de carrascas y de pinos piñoneros centenarios. La villa está coronada por el **santuario de la Virgen del Águila**, patrona de la localidad, cuya situación, en lo alto de la Sierra del Águila, te permitirá admirar un magnífico paisaje. Es, además, un lugar ideal para disfrutar de un día de campo. Muy cerca llama la atención una carrasca bicentenaria, ubicada en el paraje conocido con el nombre de Barranco de la Carrasca.

(Texto: ficha web Turismo de Aragón)

Más info: <https://paniza.es>

# PANIZA

## TELÉFONOS DE INTERÉS

### RESTAURANTE EL PARADERO

c/Nueva, 25 Tf: 976 622 656

### TABERNA AL ALBA

c/Mosén Domingo Agudo, 2

# ENCINACORBA



A los pies de la sierra de Algairén, en la localidad de Encinacorba, se alza desde el siglo XVI la torre de su iglesia de Santa María. Construida en ladrillo, su exterior ofrece una bella estampa del mudéjar, aunque su interior tampoco tiene desperdicio con la bella Virgen del Mar. Adosada a esta verás la torre-campanario, que en épocas pasadas protegía el conjunto castillo-iglesia.

Caminando por las calles de Encinacorba, que durante dos siglos perteneció a los templarios, verás un buen número de construcciones aragonesas de estilo renacentista.

En las proximidades se halla el mirador de la Atalaya. Si subes hasta allí, disfrutarás de unas excelentes vistas de los alrededores.

La localidad también es productora de vinos amparados por la D.O. Cariñena, así que si quieres saborear un buen caldo, ya sabes que estás en el sitio correcto.

(Texto: ficha web Turismo de Aragón)

Más info: <https://>

**TELÉFONOS DE INTERÉS**



# AGUARÓN



Como el resto de pueblos de la comarca, Aguarón vive por y para el vino. El que se elabora en sus bodegas, inscritas en la D.O. Cariñena, tiene un sabor exquisito.

En su casco urbano, fíjate en la casa consistorial, una bonita obra neoclásica del siglo XVIII, y en las torres que enmarcan la fachada de la iglesia parroquial, de estilo barroco.

Otro templo que merece la pena visitar es la ermita de San Cristóbal, situada en el paraje conocido como El Santo, en plena sierra de Algairén, donde también encontrarás una zona recreativa con merendero. La ermita es una modesta construcción del siglo XVI que en su interior guarda dos interesantes retablos y la imagen de Jesús Nazareno.

De vuelta al pueblo, te recomendamos visitar el Museo de pintura Marín Bosqued, ubicado en la Casa de Cultura. Entre las obras del artista aguaronero que se exponen de forma permanente en este espacio encontrarás bodegones y retratos, algunos tan cautivadores como “El primer racimo de la cosecha”.

(Texto: ficha web Turismo de Aragón)

Más info:

## TELÉFONOS DE INTERÉS





Es la capital de una de las zonas vitícolas más prestigiosas de España. Cariñena es, además, sede de la Denominación de Origen que lleva su nombre, teniendo el honor de haber sido la primera de las así reconocidas en Aragón. En su Museo del Vino podrás adentrarte en este apasionante mundo y conocer los secretos de elaboración de un vino que tiene entre sus principales consumidores a Reino Unido, Alemania, Estados Unidos o China.

Otro aliciente más para viajar a Cariñena es visitar alguna de la treintena de bodegas integradas en la D.O. y en la Ruta del Vino del Campo de Cariñena, el Vino de las Piedras, disfrutar de una visita guiada por sus instalaciones, a los viñedos o de una jornada de cata de estos exquisitos caldos.

De la Fuente de la Mora mana vino un día al año con motivo de la Fiesta de la Vendimia. Sí, sí, has leído bien. Vino en lugar de agua es lo que brotan de sus caños tras el pisado tradicional de la uva que hacen los vecinos.

Además, en su casco urbano podrás contemplar la iglesia parroquial de la Asunción de Nuestra Señora, que se edificó sobre la antigua colegiata de Santa María que, a su vez, se levantó en el solar que ocupaba la mezquita; se edificó en estilo barroco aunque conserva la torre de época medieval. Tampoco te pierdas el ayuntamiento renacentista.

(Texto: ficha web Turismo de Aragón)

Más info: <https://carinena.es>

## TELÉFONOS DE INTERÉS

### HOTEL RESTAURANTE CARIÑENA

976 620 250

[www.hotelcarinena.com](http://www.hotelcarinena.com)

### HOTEL RESTAURANTE CASA MARZO

976 622 007

[www.hostalcasamarzo.com](http://www.hostalcasamarzo.com)

# Hoja de ruta - Etapa 3

## Peregrinos a pie y BTT

### Etapa 3

#### HORARIO POSIBLE

**Cariñena - Villanueva de Huerva 23,7 km.**

(Cariñena/Longares/Villanueva de Huerva)

10:00h Visita Iglesia de Santiago y San Martín

10:30h Km.0 Cariñena

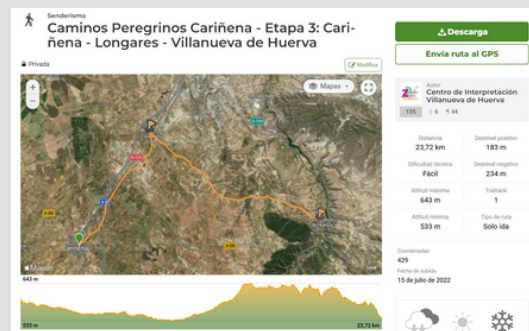
12:30h Km.10 Longares

12:30h a 13:00h Visita Longares

13:00h Longares (Salida)

16:00h Km.23,7 Villanueva de Huerva

16:00h Comida



**SIGUE LA RUTA**  
**wikiloc**

### RECORRIDO

Antes de comenzar la última etapa de nuestro recorrido peregrino, visitaremos en **Cariñena** al Santo Cristo de Santiago que se ubica en la Iglesia de Santiago y San Martín. Partiremos, posteriormente, hacia **Longares** y finalmente llegaremos a **Villanueva de Huerva**. Allí se puede realizar una visita guiada a la Iglesia parroquial y a la ermita de San Martín durante las **Jornadas de Patrimonio Cultural** que organiza mensualmente el **CDI de Villanueva de Huerva**.

### LUGARES PEREGRINOS A VISITAR

### CONTACTOS

**Cariñena:** Iglesia de Santiago y San Martín.

**Longares:** Iglesia de Nuestra Señora de los Ángeles.

**Villanueva de Huerva:** Iglesia de Nuestra Señora de los Ángeles y ermita de San Martín.

**Oficina de Turismo Campo de Cariñena**

976 620 897

**CDI Villanueva de Huerva** 621 290 458

# LONGARES



El rico patrimonio que alberga te embriagará tanto como sus vinos. Rodeada de un extenso llano, con la sierra de Algairén ejerciendo de vigía, la villa de Longares es conocida por ser una de las localidades productoras de los vinos que ampara la D.O. Cariñena. La Denominación de Origen Cariñena ha sabido adaptarse a los tiempos sin perder su esencia y sin descuidar un ápice la calidad de sus caldos.

Pero además de buen vino, Longares te ofrece un sinfín de rincones dispuestos a sorprenderte, empezando por la hermosa torre mudéjar de su iglesia, levantada sobre la primitiva iglesia románica. De estilo renacentista, el templo alberga obras de incalculable valor, como el retablo mayor o una pila bautismal de cerámica de Muel del siglo XVI. Le siguen varias casonas-palacio adornadas con galerías aragonesas, balcones clasicistas y escudos.

El paso del tiempo no ha podido con tres puertas que daban acceso a la villa, construidas en el siglo XVI. Son las de Valencia –la mayor de todas–, Zaragoza y Somera. Descúbrelas.

En el mes de septiembre se celebra el Paloteo de Longares, un dance tradicional que data de 1668 y que desde entonces, se sigue representando año tras año conservando toda su esencia.


(Texto: ficha web Turismo de Aragón)

Más info:

**TELÉFONOS DE INTERÉS**



# VILLANUEVA DE HUERVA



Villanueva de Huerva es un municipio zaragozano de unos 450 habitantes, perteneciente a la Comarca Campo de Cariñena. Dista poco más de 40 km. de la capital de provincia, Zaragoza, y a solo 17 km. de la localidad de Cariñena, famosa mundialmente por sus vinos de garnacha. Al este limita con la Comarca Campo de Belchite, concretamente con Fuendetodos, pueblo donde nació el genio de la pintura universal Francisco de Goya.

Villanueva está ubicada a 531 metros de altitud, en la ribera del río Huerva, entre la depresión del Ebro y la Cordillera Ibérica. Es testigo de un variado y privilegiado entorno natural que esconde bellos rincones en los que poder respirar aire puro y buenas dosis de tranquilidad, como el gran bosque de pinar autóctono situado al oeste del pueblo.

El patrimonio cultural de Villanueva de Huerva es extraordinario; desde los yacimientos prehistóricos hasta toda una muestra de estilos artísticos realizados por el hombre desde tiempos remotos: entre ellos el románico, gótico, mudéjar, renacentista o barroco. El término municipal acoge una gran cantidad de interesantes y bien conservados vestigios pertenecientes a la guerra civil española y, por supuesto, su patrimonio más destacado: los yacimientos con restos fósiles de dinosaurios, únicos en la provincia de Zaragoza.

Villanueva de Huerva es un lugar por descubrir: su entorno natural, su patrimonio, la acogida y amabilidad de sus gentes invitan a disfrutar de una estancia inolvidable y el deseo de regresar.

Más info: <https://dinosauriosdezaragoza.com> o leyendo este QR:



## VILLANUEVA DE HUERVA TELÉFONOS DE INTERÉS

### **Ayuntamiento de Villanueva de Huerva**

Plz. San Antón, 1 Tfno. 976 143 401

### **Carnicería Carlos Gracia Nogués Especialidad en embutidos caseros**

c/Batán. 2-4 Tfno. 630 179 249 – 976 143 426

### **Bar Restaurante El Felino Desayunos, comidas, cenas.**

c/Cariñena Tfno. 634 807 874

### **Disco Bar Las Vegas Almuerzos y tapas.**

Plz. San Antón, 1 Tfno. 976 143 481 – 648 654 840

### **Talleres Tremps Mecánica en general.**

c/Sereta Tfno. 976 143 589

### **Estación de Servicio Cepsa Marco Canales**

**Ctra.A-1101 Km.16,5 Tfno. 976 143 513**

### **Cooperativa Vinícola Nuestra Señora del Pilar**

c/San Pablo, 1 Tfno. 976 143 427

### **CoAliment Hermanos Inglés Casas**

Av. Zaragoza, 35-37 Tfno. 976 143 784

### **Gregorio Lubiano Rivera Taller de reparación de maquinaria agrícola y Herrería**

Ctra.A-1101 Km-31.030 Tfno. 651 727 216

### **Farmacia Diego Ortigas**

c/Merino, 5 Tfno. 976 143 495 WhatsApp. 688 905 389

### **Peluquería Glory**

c/Merino Villanueva, 12 Tfno. 976 143 527

### **Bar El Trujal**

Av. Zaragoza, 12 Almuerzos, vermut, etc. Tfno. 626 888 679

### **Bantierra (Caja Rural de Aragón)**

c/Cariñena, 10 Tfno. 976 143 502

### **Ibercaja**

Plz. Aragón, 4 Tfno. 976 143 411

### **Centro de Salud**

Av. Zaragoza, 25 Tfno. 976 143 433

# Notas



# ¡Buen viaje, peregrino!



**Ayuntamiento de Villanueva de Huerva**

Agradecimiento por los correspondientes permisos:  
Parroquia Ntra. Sra. de los Ángeles, Arzobispado de Zaragoza  
Villanueva de Huerva (Zaragoza)